



VIRADA DA MOBILIDADE SÃO PAULO



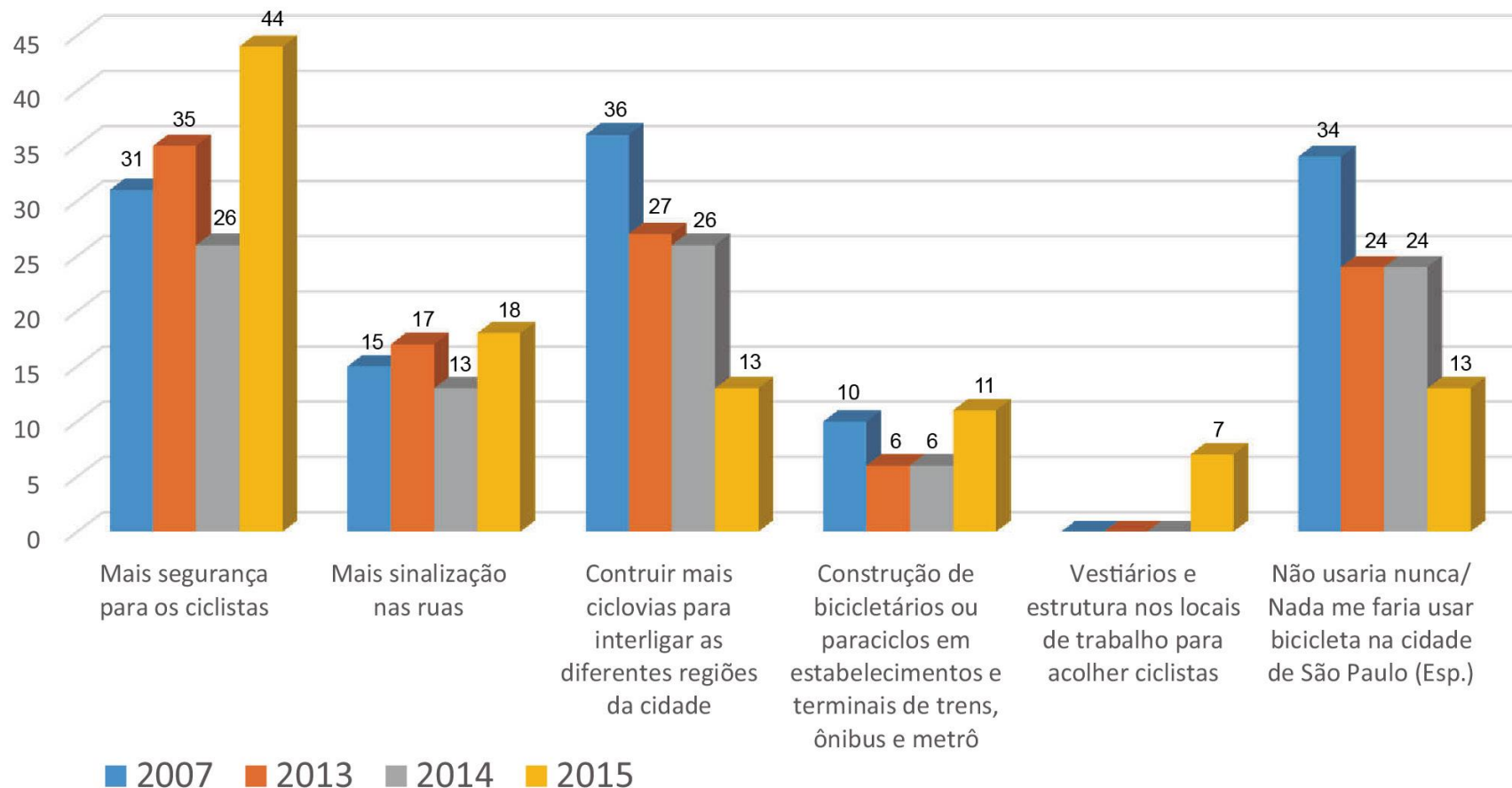
17^a 23^{de} Setembro



MubMaps

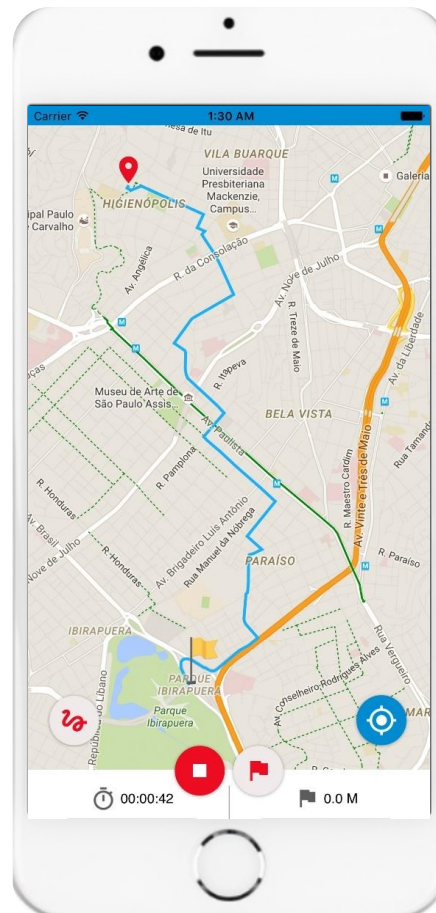
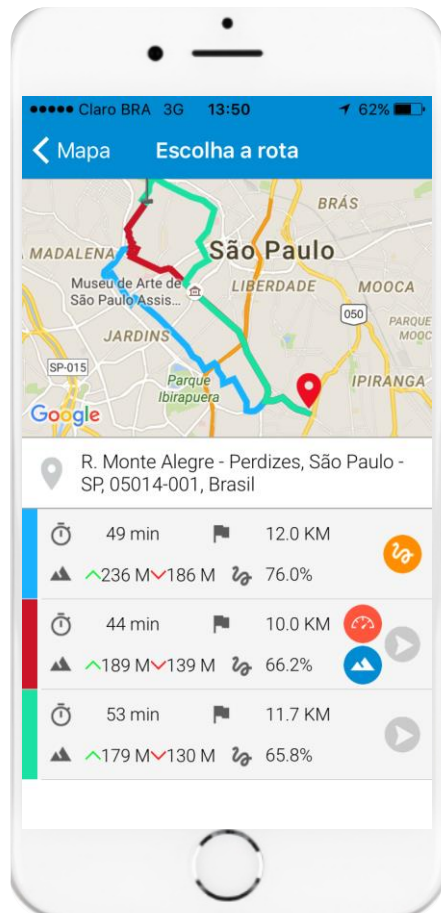
20/09/2016 – Daniel Demeter

Empecilhos para o uso da bicicleta como transporte





Solução do MubMaps



Trace sua rota para qualquer destino. Opte pelo caminho mais seguro, com ciclovia; o mais rápido; ou o mais plano.



SÃO PAULO 17 a 23 de Setembro

VIRADA DA MOBILIDADE





Diferencial

O MubMaps tem como objetivo principal **fomentar a bicicleta como meio de transporte.**

Queremos incentivar o acesso a **mobilidade**, a **informação**. Vivemos no momento do **compartilhamento** e **colaboração**, vamos ajudar a sociedade e os que acreditam na bicicleta a se locomoverem dentro das cidades com **respeito** e **visibilidade**.



Marque um pin no mapa com alerta de buracos, acidentes, desvio, eventualidades, zona de perigo.



Tenha acesso a mais completa lista de bares, parques, cafés, restaurantes e estacionamentos. #BIKEAQUI

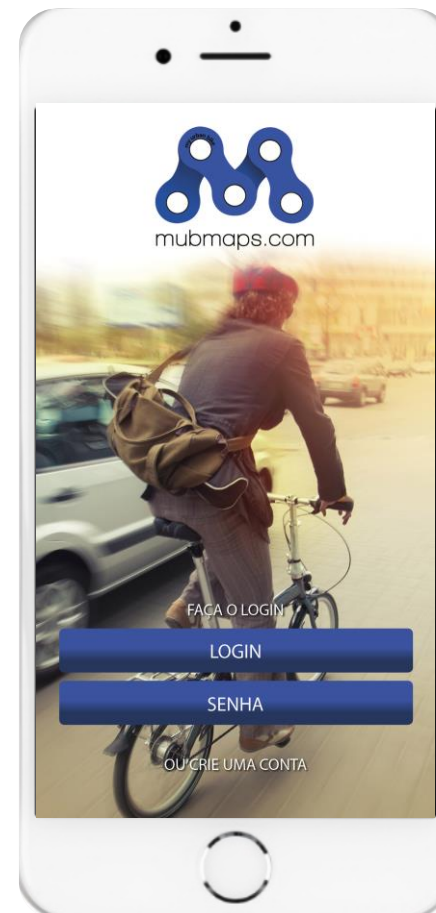




Quem ganha com isso?

Os dados do aplicativo serão **compartilhados**, a fim de subsidiar formulação de políticas públicas voltadas aos transportes ativos.

O ciclista terá a vida facilitada, como nossa plataforma é colaborativa, os usuários poderão indicar melhores rotas para chegar ao destino desejado, além de **pontos de interesse** como oficinas, locais para banho e estacionamentos. Junto a isso, os ciclistas poderão avisar outros ciclistas dentro do MubMaps com **alertas** de locais de perigo, buracos na via, sinalização ruim e acidentes.



SÃO PAULO 17^a 23^{de} Setembro

VIRADA DA MOBILIDADE





Fale conosco!

Vamos juntos revolucionar a maneira de andar de bicicleta nas cidades!



contato@mubmaps.com



mubmaps.com



MubMaps



SÃO PAULO

17 a 23 de Setembro

VIRADA DA MOBILIDADE

